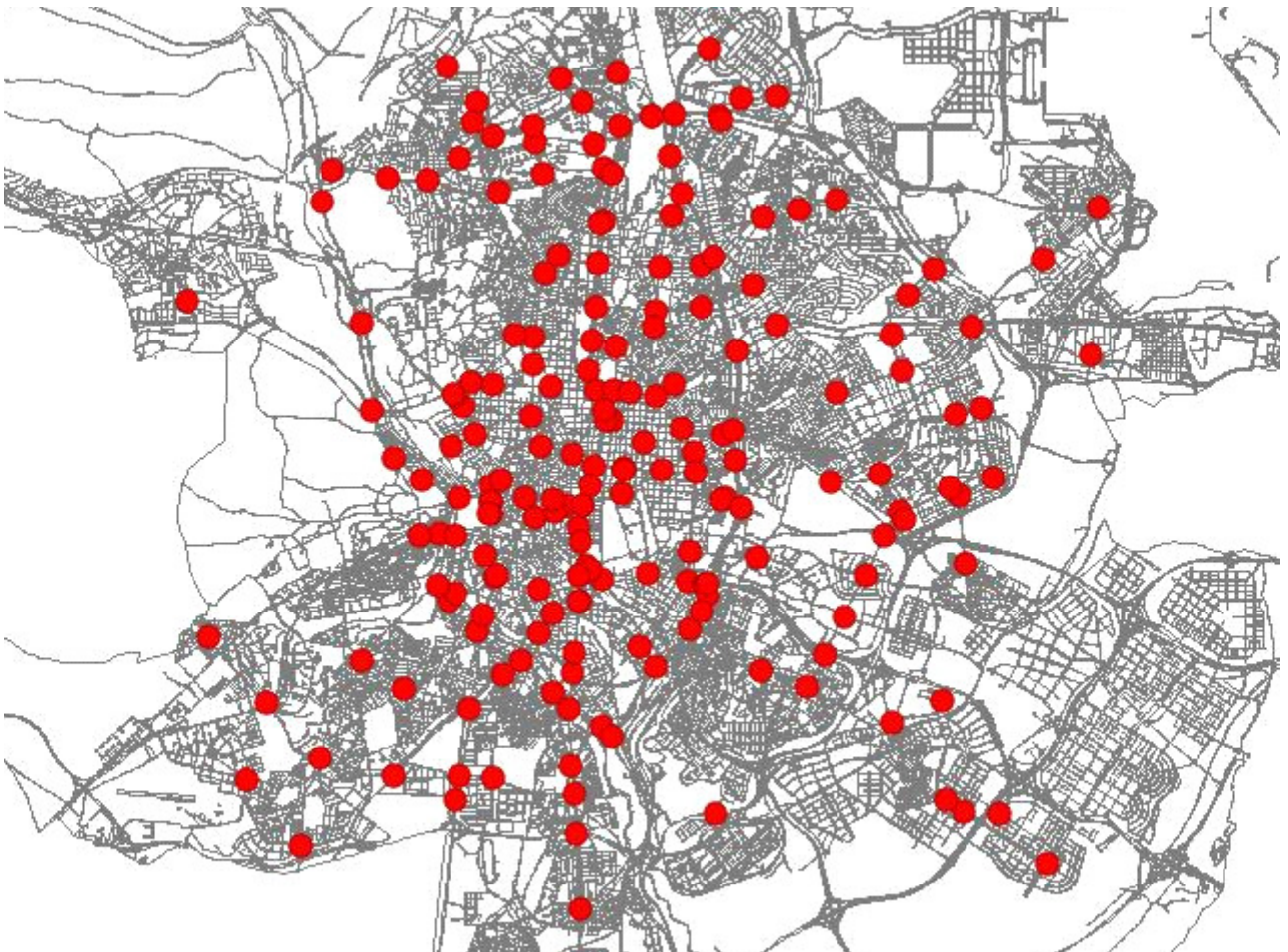


ANEXO P4 CÁMARAS DE CONTROL DE TRÁFICO

ANEJO: CÁMARAS DE CONTROL DE TRÁFICO



CAMARA DE CONTROL DE TRAFICO

DATOS BÁSICOS: LUGAR, DESCRIPCIÓN, OBSERVACIONES

DISTRITO: **USERA**

A42 PK2, ACCESO A ANTONIO LOPEZ Nº: **115**

ACCESO TUNELES M30. COLOCADA EN PANEL

CÓDIGO DE CONTROL: **154**

COORDENADAS PARA LA GEORREFERENCIACIÓN

UTM_X: **439.843**

UTM_Y: **4.471.569**

LATITUD

LONGITUD



CAMARA DE CONTROL DE TRAFICO

DATOS BÁSICOS: LUGAR, DESCRIPCIÓN, OBSERVACIONES

DISTRITO: **USERA**

A42 PK5, ACCESO A AVDA DE LOS POBLADOS Nº: **0**

CÓDIGO DE CONTROL: **150**

COORDENADAS PARA LA GEORREFERENCIACIÓN

UTM_X: **438.970**

UTM_Y: **4.469.265**

LATITUD

LONGITUD



CAMARA DE CONTROL DE TRAFICO

DATOS BÁSICOS: LUGAR, DESCRIPCIÓN, OBSERVACIONES

DISTRITO: **MONCLOA-ARAVACA**

ACCESO A FACULTAD VETERINARIA

Nº: **0**

CÓDIGO DE CONTROL: **117**

COORDENADAS PARA LA GEORREFERENCIACIÓN

UTM_X: **437.221**

UTM_Y: **4.478.075**

LATITUD

LONGITUD



CAMARA DE CONTROL DE TRAFICO

DATOS BÁSICOS: LUGAR, DESCRIPCIÓN, OBSERVACIONES

DISTRITO: **CENTRO**

ALCALA

Nº: **43**

CÓDIGO DE CONTROL: **29**

COORDENADAS PARA LA GEORREFERENCIACIÓN

UTM_X: **441.011**

UTM_Y: **4.474.689**

LATITUD

LONGITUD



CAMARA DE CONTROL DE TRAFICO

DATOS BÁSICOS: LUGAR, DESCRIPCIÓN, OBSERVACIONES

DISTRITO: **CENTRO**

ALCALA

Nº: **18**

CÓDIGO DE CONTROL: **156**

COORDENADAS PARA LA GEORREFERENCIACIÓN

UTM_X: **440.778**

UTM_Y: **4.474.579**

LATITUD

LONGITUD

EN POSTE DE 4 METROS



CAMARA DE CONTROL DE TRAFICO

DATOS BÁSICOS: LUGAR, DESCRIPCIÓN, OBSERVACIONES

DISTRITO: **SALAMANCA**

ALCALA

Nº: **93**

CÓDIGO DE CONTROL: **37**

COORDENADAS PARA LA GEORREFERENCIACIÓN

UTM_X: **442.048**

UTM_Y: **4.474.907**

LATITUD

LONGITUD

EN ISLETA



CAMARA DE CONTROL DE TRAFICO

DATOS BÁSICOS: LUGAR, DESCRIPCIÓN, OBSERVACIONES

DISTRITO: **SALAMANCA**

ALCALA

Nº: **0**

CÓDIGO DE CONTROL: **20**

COORDENADAS PARA LA GEORREFERENCIACIÓN

UTM_X: **443.926**

UTM_Y: **4.476.028**

LATITUD

LONGITUD

ACCESO A LA PLZA DE TOROS MONUMENTAL DE LAS VENTAS



CAMARA DE CONTROL DE TRAFICO

DATOS BÁSICOS: LUGAR, DESCRIPCIÓN, OBSERVACIONES

DISTRITO: **SAN BLAS-CANILLEJAS**

ALCALA - 25 DE SEPTIEMBRE

Nº: **0**

CÓDIGO DE CONTROL: **112**

COORDENADAS PARA LA GEORREFERENCIACIÓN

UTM_X: **447.226**

UTM_Y: **4.477.202**

LATITUD

LONGITUD



CAMARA DE CONTROL DE TRAFICO

DATOS BÁSICOS: LUGAR, DESCRIPCIÓN, OBSERVACIONES

DISTRITO: **SAN BLAS-CANILLEJAS**

ALCALA - A2

Nº: **0**

CÓDIGO DE CONTROL: **267**

COORDENADAS PARA LA GEORREFERENCIACIÓN

UTM_X: **448.505**

UTM_Y: **4.478.004**

LATITUD

LONGITUD

ALCALA - A2



CAMARA DE CONTROL DE TRAFICO

DATOS BÁSICOS: LUGAR, DESCRIPCIÓN, OBSERVACIONES

DISTRITO: **CIUDAD LINEAL**

ALCALA - PUENTE DE VENTAS

Nº: **0**

CÓDIGO DE CONTROL: **139**

COORDENADAS PARA LA GEORREFERENCIACIÓN

UTM_X: **444.105**

UTM_Y: **4.476.096**

LATITUD

LONGITUD



CAMARA DE CONTROL DE TRAFICO

DATOS BÁSICOS: LUGAR, DESCRIPCIÓN, OBSERVACIONES

DISTRITO: **ARGANZUELA**

ANCORA

Nº: **1**

CÓDIGO DE CONTROL: **145**

COORDENADAS PARA LA GEORREFERENCIACIÓN

UTM_X: **441.258**

UTM_Y: **4.472.936**

LATITUD

LONGITUD



CAMARA DE CONTROL DE TRAFICO

DATOS BÁSICOS: LUGAR, DESCRIPCIÓN, OBSERVACIONES

DISTRITO: **USERA**

ANTONIO LOPEZ - VADO

Nº: **0**

CÓDIGO DE CONTROL: **149**

COORDENADAS PARA LA GEORREFERENCIACIÓN

UTM_X: **441.038**

UTM_Y: **4.470.969**

LATITUD

LONGITUD



CAMARA DE CONTROL DE TRAFICO

DATOS BÁSICOS: LUGAR, DESCRIPCIÓN, OBSERVACIONES

DISTRITO: RETIRO

ANTORCHA A3 1

Nº: 0

CÓDIGO DE CONTROL: 44

COORDENADAS PARA LA GEORREFERENCIACIÓN

UTM_X: 443.553

UTM_Y: 4.473.212

LATITUD

LONGITUD

VISTA GENERAL DEL ARCO ESTE



CAMARA DE CONTROL DE TRAFICO

DATOS BÁSICOS: LUGAR, DESCRIPCIÓN, OBSERVACIONES

DISTRITO: RETIRO

ANTORCHA A3 2

Nº: 0

CÓDIGO DE CONTROL: 45

COORDENADAS PARA LA GEORREFERENCIACIÓN

UTM_X: 443.565

UTM_Y: 4.473.221

LATITUD

LONGITUD

VISTA GENERAL DEL ARCO ESTE



CAMARA DE CONTROL DE TRAFICO

DATOS BÁSICOS: LUGAR, DESCRIPCIÓN, OBSERVACIONES

DISTRITO: **SAN BLAS-CANILLEJAS**

ARCENTALES - AVDA CANILLEJAS A VICÁLVA Nº: 0

CÓDIGO DE CONTROL: **143**

COORDENADAS PARA LA GEORREFERENCIACIÓN

UTM_X: **448.200**

UTM_Y: **4.476.376**

LATITUD

LONGITUD



CAMARA DE CONTROL DE TRAFICO

DATOS BÁSICOS: LUGAR, DESCRIPCIÓN, OBSERVACIONES

DISTRITO: **MONCLOA-ARAVACA**

ARROYO POZUELO

Nº: **83**

CÓDIGO DE CONTROL: **335**

COORDENADAS PARA LA GEORREFERENCIACIÓN

UTM_X: **434.028**

UTM_Y: **4.478.486**

LATITUD

LONGITUD



CAMARA DE CONTROL DE TRAFICO

DATOS BÁSICOS: LUGAR, DESCRIPCIÓN, OBSERVACIONES

DISTRITO: FUENCARRAL

ARROYOFRESNO

Nº: 0

CÓDIGO DE CONTROL: 1.458

COORDENADAS PARA LA GEORREFERENCIACIÓN

UTM_X: 438.798

UTM_Y: 4.482.809

LATITUD

LONGITUD



CAMARA DE CONTROL DE TRAFICO

DATOS BÁSICOS: LUGAR, DESCRIPCIÓN, OBSERVACIONES

DISTRITO: CIUDAD LINEAL

ARTURO SORIA - ALCALÁ

Nº: 417

CÓDIGO DE CONTROL: 70

COORDENADAS PARA LA GEORREFERENCIACIÓN

UTM_X: 445.989

UTM_Y: 4.476.772

LATITUD

LONGITUD

INTERCAMBIADOR CIUDAD LINEAL. CENTRO COMERCIAL ALCALA NORTE



CAMARA DE CONTROL DE TRAFICO

DATOS BÁSICOS: LUGAR, DESCRIPCIÓN, OBSERVACIONES

DISTRITO: CIUDAD LINEAL

ARTURO SORIA - GREGORIO BENÍTEZ

Nº: 0

CÓDIGO DE CONTROL: 83

COORDENADAS PARA LA GEORREFERENCIACIÓN

UTM_X: 444.891

UTM_Y: 4.478.043

LATITUD

LONGITUD



CAMARA DE CONTROL DE TRAFICO

DATOS BÁSICOS: LUGAR, DESCRIPCIÓN, OBSERVACIONES

DISTRITO: CIUDAD LINEAL

ARTURO SORIA - JOSE SILVA

Nº: 0

CÓDIGO DE CONTROL: 99

COORDENADAS PARA LA GEORREFERENCIACIÓN

UTM_X: 444.456

UTM_Y: 4.478.758

LATITUD

LONGITUD



CAMARA DE CONTROL DE TRAFICO

DATOS BÁSICOS: LUGAR, DESCRIPCIÓN, OBSERVACIONES

DISTRITO: RETIRO

ATOCHA - CIUDAD DE BARCELONA

Nº: 0

CÓDIGO DE CONTROL: 72

COORDENADAS PARA LA GEORREFERENCIACIÓN

UTM_X: 441.683

UTM_Y: 4.473.340

LATITUD

LONGITUD

VISTA ESTACION DE ATOCHA



CAMARA DE CONTROL DE TRAFICO

DATOS BÁSICOS: LUGAR, DESCRIPCIÓN, OBSERVACIONES

DISTRITO: VILLA DE VALLECAS

AV ENSANCHE VALLECAS - GAVIA

Nº: 0

CÓDIGO DE CONTROL: 493

COORDENADAS PARA LA GEORREFERENCIACIÓN

UTM_X: 448.005

UTM_Y: 4.469.277

LATITUD

LONGITUD



CAMARA DE CONTROL DE TRAFICO

DATOS BÁSICOS: LUGAR, DESCRIPCIÓN, OBSERVACIONES

DISTRITO: HORTALEZA

AV MANOTERAS - CONDE DE MAYALDE

Nº: 0

CÓDIGO DE CONTROL: 823

COORDENADAS PARA LA GEORREFERENCIACIÓN

UTM_X: 444.257

UTM_Y: 4.482.220

LATITUD

LONGITUD



CAMARA DE CONTROL DE TRAFICO

DATOS BÁSICOS: LUGAR, DESCRIPCIÓN, OBSERVACIONES

DISTRITO: MORATALAZ

AV. VINATEROS - ARROYO DE LA MEDIA LEG Nº: 45

CÓDIGO DE CONTROL: 65


COORDENADAS PARA LA GEORREFERENCIACIÓN

UTM_X: 444.522

UTM_Y: 4.473.757

LATITUD

LONGITUD



CAMARA DE CONTROL DE TRAFICO

DATOS BÁSICOS: LUGAR, DESCRIPCIÓN, OBSERVACIONES

DISTRITO: PUENTE DE VALLECAS

AVDA ALBUFERA -PABLO NERUDA

Nº: 0

CÓDIGO DE CONTROL: 128

COORDENADAS PARA LA GEORREFERENCIACIÓN

UTM_X: 445.461

UTM_Y: 4.471.352

LATITUD

LONGITUD



CAMARA DE CONTROL DE TRAFICO

DATOS BÁSICOS: LUGAR, DESCRIPCIÓN, OBSERVACIONES

DISTRITO: SALAMANCA

AVDA AMERICA - CARTAGENA

Nº: 0

CÓDIGO DE CONTROL: 875

COORDENADAS PARA LA GEORREFERENCIACIÓN

UTM_X: 443.005

UTM_Y: 4.476.925

LATITUD

LONGITUD

INTERCAMBIADOR AVDA AMERICA



CAMARA DE CONTROL DE TRAFICO

DATOS BÁSICOS: LUGAR, DESCRIPCIÓN, OBSERVACIONES

DISTRITO: **USERA**

AVDA ANDALUCIA

Nº: **0**

ENLACE AVDA DE ANDALUCIA - M40

CÓDIGO DE CONTROL: **155**

COORDENADAS PARA LA GEORREFERENCIACIÓN

UTM_X: **441.188**

UTM_Y: **4.468.628**

LATITUD

LONGITUD



CAMARA DE CONTROL DE TRAFICO

DATOS BÁSICOS: LUGAR, DESCRIPCIÓN, OBSERVACIONES

DISTRITO: **VILLAVERDE**

AVDA ANDALUCIA - ALCOCER

Nº: **101**

AVDA ANDALUCIA - SAN CRISTOBAL

CÓDIGO DE CONTROL: **543**

COORDENADAS PARA LA GEORREFERENCIACIÓN

UTM_X: **441.266**

UTM_Y: **4.466.091**

LATITUD

LONGITUD



CAMARA DE CONTROL DE TRAFICO

DATOS BÁSICOS: LUGAR, DESCRIPCIÓN, OBSERVACIONES

DISTRITO: VILLAVERDE

AVDA ANDALUCÍA - ALCOCER

Nº: 0

CÓDIGO DE CONTROL: 60

COORDENADAS PARA LA GEORREFERENCIACIÓN

UTM_X: 441.271

UTM_Y: 4.467.234

LATITUD

LONGITUD

VISTA INTERCAMBIADOR AVDA ANDALUCIA - ALCOCER



CAMARA DE CONTROL DE TRAFICO

DATOS BÁSICOS: LUGAR, DESCRIPCIÓN, OBSERVACIONES

DISTRITO: CIUDAD LINEAL

AVDA DE AMÉRICA - CALLE 30

Nº: 0

CÓDIGO DE CONTROL: 165

COORDENADAS PARA LA GEORREFERENCIACIÓN

UTM_X: 444.166

UTM_Y: 4.477.535

LATITUD

LONGITUD



CAMARA DE CONTROL DE TRAFICO

DATOS BÁSICOS: LUGAR, DESCRIPCIÓN, OBSERVACIONES

DISTRITO: **USERA**

AVDA DE ANDALUCÍA - AVDA DE LOS POBLAD Nº: 0

CÓDIGO DE CONTROL: **153**

COORDENADAS PARA LA GEORREFERENCIACIÓN

UTM_X: **441.163**

UTM_Y: **4.469.364**

LATITUD

LONGITUD



CAMARA DE CONTROL DE TRAFICO

DATOS BÁSICOS: LUGAR, DESCRIPCIÓN, OBSERVACIONES

DISTRITO: **SAN BLAS-CANILLEJAS**

AVDA DE CANILLEJAS A VICALVARO Nº: 163

FEIL 09

CÓDIGO DE CONTROL: **141**

COORDENADAS PARA LA GEORREFERENCIACIÓN

UTM_X: **448.269**

UTM_Y: **4.474.883**

LATITUD

LONGITUD



CAMARA DE CONTROL DE TRAFICO

DATOS BÁSICOS: LUGAR, DESCRIPCIÓN, OBSERVACIONES

DISTRITO: CIUDAD LINEAL

AVDA DE DAROCA

Nº: 0

AVDA DE DAROCA - LARGO CABALLERO

CÓDIGO DE CONTROL: 675

COORDENADAS PARA LA GEORREFERENCIACIÓN

UTM_X: 445.872

UTM_Y: 4.475.135

LATITUD

LONGITUD



CAMARA DE CONTROL DE TRAFICO

DATOS BÁSICOS: LUGAR, DESCRIPCIÓN, OBSERVACIONES

DISTRITO: LATINA

AVDA DE LA AVIACIÓN -JOAQUÍN TURINA

Nº: 0

CÓDIGO DE CONTROL: 63

COORDENADAS PARA LA GEORREFERENCIACIÓN

UTM_X: 435.118

UTM_Y: 4.469.649

LATITUD

LONGITUD



CAMARA DE CONTROL DE TRAFICO

DATOS BÁSICOS: LUGAR, DESCRIPCIÓN, OBSERVACIONES

DISTRITO: **CARABANCHEL**

AVDA DE LA PESETA - AVDA CARABANCHEL A Nº: 0

CÓDIGO DE CONTROL: **56**

COORDENADAS PARA LA GEORREFERENCIACIÓN

UTM_X: **436.098**

UTM_Y: **4.468.425**

LATITUD

LONGITUD



CAMARA DE CONTROL DE TRAFICO

DATOS BÁSICOS: LUGAR, DESCRIPCIÓN, OBSERVACIONES

DISTRITO: **BARAJAS**

AVDA DE LOS ANDES - M40

Nº: 0

CÓDIGO DE CONTROL: **111**

COORDENADAS PARA LA GEORREFERENCIACIÓN

UTM_X: **447.795**

UTM_Y: **4.479.055**

LATITUD

LONGITUD

ENLACE AVDA DE LOS ANDES - M40. ACCESO A LOS RECINTOS FERIALES



CAMARA DE CONTROL DE TRAFICO

DATOS BÁSICOS: LUGAR, DESCRIPCIÓN, OBSERVACIONES

DISTRITO: HORTALEZA

AVDA DE LOS ANDES - MACHUPICHU

Nº: 0

CÓDIGO DE CONTROL: 127

COORDENADAS PARA LA GEORREFERENCIACIÓN

UTM_X: 447.310

UTM_Y: 4.478.593

LATITUD

LONGITUD



CAMARA DE CONTROL DE TRAFICO

DATOS BÁSICOS: LUGAR, DESCRIPCIÓN, OBSERVACIONES

DISTRITO: USERA

AVDA DE LOS POBLADOS - A42 CRTA TOLEDO Nº: 157

CÓDIGO DE CONTROL: 151

COORDENADAS PARA LA GEORREFERENCIACIÓN

UTM_X: 439.027

UTM_Y: 4.469.714

LATITUD

LONGITUD



CAMARA DE CONTROL DE TRAFICO

DATOS BÁSICOS: LUGAR, DESCRIPCIÓN, OBSERVACIONES

DISTRITO: **LATINA**

AVDA DE LOS POBLADOS - GENERAL FANJUL Nº: **0**

CÓDIGO DE CONTROL: **129**

COORDENADAS PARA LA GEORREFERENCIACIÓN

UTM_X: **435.463**

UTM_Y: **4.471.052**

LATITUD

LONGITUD



CAMARA DE CONTROL DE TRAFICO

DATOS BÁSICOS: LUGAR, DESCRIPCIÓN, OBSERVACIONES

DISTRITO: **CARABANCHEL**

AVDA DE LOS POBLADOS - VIA LUSITANA Nº: **110**

CÓDIGO DE CONTROL: **168**

COORDENADAS PARA LA GEORREFERENCIACIÓN

UTM_X: **437.810**

UTM_Y: **4.469.714**

LATITUD

LONGITUD

VISION SISTEMA DE CONTROL FOTO - ROJO. AVDA POBLADOS - ABRANTES



CAMARA DE CONTROL DE TRAFICO

DATOS BÁSICOS: LUGAR, DESCRIPCIÓN, OBSERVACIONES

DISTRITO: RETIRO

AVDA DEL MEDITERRÁNEO - CALLE 30

Nº: 0

CÓDIGO DE CONTROL: 163

COORDENADAS PARA LA GEORREFERENCIACIÓN

UTM_X: 443.622

UTM_Y: 4.473.262

LATITUD

LONGITUD

DAI



CAMARA DE CONTROL DE TRAFICO

DATOS BÁSICOS: LUGAR, DESCRIPCIÓN, OBSERVACIONES

DISTRITO: VILLA DE VALLECAS

AVDA DEMOCRACIA

Nº: 1

CÓDIGO DE CONTROL: 77

COORDENADAS PARA LA GEORREFERENCIACIÓN


UTM_X: 447.031

UTM_Y: 4.470.707

LATITUD

LONGITUD

VISTA ACCESOS HOSPITAL DE VALLECAS



CAMARA DE CONTROL DE TRAFICO

DATOS BÁSICOS: LUGAR, DESCRIPCIÓN, OBSERVACIONES

DISTRITO: VILLA DE VALLECAS

AVDA ENSANCHE VALLECAS - GRAN VIA SURE Nº: 0

CÓDIGO DE CONTROL: 499

COORDENADAS PARA LA GEORREFERENCIACIÓN

UTM_X: 449.877

UTM_Y: 4.468.080

LATITUD

LONGITUD



CAMARA DE CONTROL DE TRAFICO

DATOS BÁSICOS: LUGAR, DESCRIPCIÓN, OBSERVACIONES

DISTRITO: FUENCARRAL

AVDA ILUSTRACION - BETANZOS Nº: 0

ACCESO TUNEL VENTISQUERO DE LA CONDESA

CÓDIGO DE CONTROL: 95

COORDENADAS PARA LA GEORREFERENCIACIÓN

UTM_X: 439.675

UTM_Y: 4.481.513

LATITUD

LONGITUD



CAMARA DE CONTROL DE TRAFICO

DATOS BÁSICOS: LUGAR, DESCRIPCIÓN, OBSERVACIONES

DISTRITO: FUENCARRAL

AVDA ILUSTRACION - M607 CRTA COLMENAR Nº: 0

PANEL NUM.2 EN ERU009

CÓDIGO DE CONTROL: 132

COORDENADAS PARA LA GEORREFERENCIACIÓN

UTM_X: 441.299

UTM_Y: 4.482.124

LATITUD

LONGITUD



CAMARA DE CONTROL DE TRAFICO

DATOS BÁSICOS: LUGAR, DESCRIPCIÓN, OBSERVACIONES

DISTRITO: BARAJAS

AVDA LOGROÑO - AVDA GENERAL

Nº: 104

CÓDIGO DE CONTROL: 158

COORDENADAS PARA LA GEORREFERENCIACIÓN

UTM_X: 450.821

UTM_Y: 4.480.204

LATITUD

LONGITUD



CAMARA DE CONTROL DE TRAFICO

DATOS BÁSICOS: LUGAR, DESCRIPCIÓN, OBSERVACIONES

DISTRITO: **CARABANCHEL**

AVDA POBLADOS - EUGENIA DE MONTIJO Nº: **84**

CÓDIGO DE CONTROL: **160**

COORDENADAS PARA LA GEORREFERENCIACIÓN

UTM_X: **436.452**

UTM_Y: **4.470.022**

LATITUD

LONGITUD



CAMARA DE CONTROL DE TRAFICO

DATOS BÁSICOS: LUGAR, DESCRIPCIÓN, OBSERVACIONES

DISTRITO: **USERA**

AVDA POBLADOS - RAFAELA YBARRA Nº: **134**

CÓDIGO DE CONTROL: **152**

COORDENADAS PARA LA GEORREFERENCIACIÓN

UTM_X: **439.642**

UTM_Y: **4.469.657**

LATITUD

LONGITUD



CAMARA DE CONTROL DE TRAFICO

DATOS BÁSICOS: LUGAR, DESCRIPCIÓN, OBSERVACIONES

DISTRITO: PUENTE DE VALLECAS

AVDA. DE LA ALBUFERA - BUENOS AIRES Nº: 0

CÓDIGO DE CONTROL: 92

COORDENADAS PARA LA GEORREFERENCIACIÓN

UTM_X: 444.613

UTM_Y: 4.471.642

LATITUD

LONGITUD



CAMARA DE CONTROL DE TRAFICO

DATOS BÁSICOS: LUGAR, DESCRIPCIÓN, OBSERVACIONES

DISTRITO: MONCLOA-ARAVACA

AVDA. ILUSTRACION - P.K. 26.5 Nº: 0

CÓDIGO DE CONTROL: 104

COORDENADAS PARA LA GEORREFERENCIACIÓN

UTM_X: 437.727

UTM_Y: 4.480.725

LATITUD

LONGITUD



CAMARA DE CONTROL DE TRAFICO

DATOS BÁSICOS: LUGAR, DESCRIPCIÓN, OBSERVACIONES

DISTRITO: **CENTRO**

BAILÉN - SAN FRANCISCO EL GRANDE

Nº: **0**

CÓDIGO DE CONTROL: **71**

COORDENADAS PARA LA GEORREFERENCIACIÓN

UTM_X: **439.526**

UTM_Y: **4.473.764**

LATITUD

LONGITUD



CAMARA DE CONTROL DE TRAFICO

DATOS BÁSICOS: LUGAR, DESCRIPCIÓN, OBSERVACIONES

DISTRITO: **TETUAN**

BRAVO MURILLO

Nº: **285**

CÓDIGO DE CONTROL: **140**

COORDENADAS PARA LA GEORREFERENCIACIÓN

UTM_X: **440.879**

UTM_Y: **4.479.318**

LATITUD

LONGITUD



CAMARA DE CONTROL DE TRAFICO

DATOS BÁSICOS: LUGAR, DESCRIPCIÓN, OBSERVACIONES

DISTRITO: TETUAN

BRAVO MURILLO

Nº: 379

VISTA INTERCAMBIADOR PLAZA DE CASTILLA

CÓDIGO DE CONTROL: 2

COORDENADAS PARA LA GEORREFERENCIACIÓN

UTM_X: 441.636

UTM_Y: 4.479.911

LATITUD

LONGITUD



CAMARA DE CONTROL DE TRAFICO

DATOS BÁSICOS: LUGAR, DESCRIPCIÓN, OBSERVACIONES

DISTRITO: TETUAN

BRAVO MURILLO - GENERAL YAG?E

Nº: 229

CÓDIGO DE CONTROL: 97

COORDENADAS PARA LA GEORREFERENCIACIÓN

UTM_X: 440.612

UTM_Y: 4.478.972

LATITUD

LONGITUD



CAMARA DE CONTROL DE TRAFICO

DATOS BÁSICOS: LUGAR, DESCRIPCIÓN, OBSERVACIONES

DISTRITO: FUENCARRAL

C. HERRERA ORIA

Nº: 0

CÓDIGO DE CONTROL: 772

COORDENADAS PARA LA GEORREFERENCIACIÓN

UTM_X: 441.960

UTM_Y: 4.482.694

LATITUD

LONGITUD



CAMARA DE CONTROL DE TRAFICO

DATOS BÁSICOS: LUGAR, DESCRIPCIÓN, OBSERVACIONES

DISTRITO: FUENCARRAL

C. HERRERA ORIA - ISLA DE AROSA

Nº: 0

CÓDIGO DE CONTROL: 93

COORDENADAS PARA LA GEORREFERENCIACIÓN

UTM_X: 439.291

UTM_Y: 4.481.764

LATITUD

LONGITUD



CAMARA DE CONTROL DE TRAFICO

CÓDIGO DE CONTROL: **133**

DATOS BÁSICOS: LUGAR, DESCRIPCIÓN, OBSERVACIONES

COORDENADAS PARA LA GEORREFERENCIACIÓN

DISTRITO: **MONCLOA-ARAVACA**

UTM_X: **438.341**

UTM_Y: **4.475.166**

CALLE 30 - SAN POL DE MAR

Nº: **0**

LATITUD

LONGITUD

VISTA ACCESO SOTERRAMIENTO M30 CALZADA EXTERIOR



CAMARA DE CONTROL DE TRAFICO

CÓDIGO DE CONTROL: **46**

DATOS BÁSICOS: LUGAR, DESCRIPCIÓN, OBSERVACIONES

COORDENADAS PARA LA GEORREFERENCIACIÓN

DISTRITO: **SAN BLAS-CANILLEJAS**

UTM_X: **450.678**

UTM_Y: **4.477.475**

CAMPEZO

Nº: **7**

LATITUD

LONGITUD

20008



CAMARA DE CONTROL DE TRAFICO

DATOS BÁSICOS: LUGAR, DESCRIPCIÓN, OBSERVACIONES

DISTRITO: **LATINA**

CARRETERA DE CARABANCHEL A BOADILLA Nº: **0**

INTERCAMBIADOR DE TRANSPORTE

CÓDIGO DE CONTROL: **653**

COORDENADAS PARA LA GEORREFERENCIACIÓN

UTM_X: **434.406**

UTM_Y: **4.472.288**

LATITUD

LONGITUD



CAMARA DE CONTROL DE TRAFICO

DATOS BÁSICOS: LUGAR, DESCRIPCIÓN, OBSERVACIONES

DISTRITO: **TETUAN**

CASTELLANA -R. FDEZ VILLAVERDE Nº: **0**

CÓDIGO DE CONTROL: **122**

COORDENADAS PARA LA GEORREFERENCIACIÓN

UTM_X: **441.491**

UTM_Y: **4.477.753**

LATITUD

LONGITUD



CAMARA DE CONTROL DE TRAFICO

DATOS BÁSICOS: LUGAR, DESCRIPCIÓN, OBSERVACIONES

DISTRITO: **CHAMBERI**

CEA BERMUDEZ

Nº: **0**

AVDA FILIPINAS - CEA BERMUDEZ

CÓDIGO DE CONTROL: **311**

COORDENADAS PARA LA GEORREFERENCIACIÓN

UTM_X: **439.642**

UTM_Y: **4.476.939**

LATITUD

LONGITUD



CAMARA DE CONTROL DE TRAFICO

DATOS BÁSICOS: LUGAR, DESCRIPCIÓN, OBSERVACIONES

DISTRITO: **RETIRO**

CIUDAD DE BARCELONA, PTE DE VALLECAS - Nº: **0**

ENLACE CIUDAD DE BARCELONA - M30

CÓDIGO DE CONTROL: **74**

COORDENADAS PARA LA GEORREFERENCIACIÓN

UTM_X: **443.279**

UTM_Y: **4.472.403**

LATITUD

LONGITUD



CAMARA DE CONTROL DE TRAFICO

DATOS BÁSICOS: LUGAR, DESCRIPCIÓN, OBSERVACIONES

DISTRITO: CIUDAD LINEAL

COSTA RICA - CALLE 30

Nº: 0

CÓDIGO DE CONTROL: 162


COORDENADAS PARA LA GEORREFERENCIACIÓN

UTM_X: 443.735

UTM_Y: 4.479.263

LATITUD

LONGITUD



CAMARA DE CONTROL DE TRAFICO

DATOS BÁSICOS: LUGAR, DESCRIPCIÓN, OBSERVACIONES

DISTRITO: CHAMARTIN

COSTA RICA - PLAZA JOSE MARIA SOLER

Nº: 0

CÓDIGO DE CONTROL: 91

COORDENADAS PARA LA GEORREFERENCIACIÓN

UTM_X: 443.495

UTM_Y: 4.479.119

LATITUD

LONGITUD



CAMARA DE CONTROL DE TRAFICO

DATOS BÁSICOS: LUGAR, DESCRIPCIÓN, OBSERVACIONES

DISTRITO: ARGANZUELA

DELICIAS

Nº: 47

CÓDIGO DE CONTROL: 146

COORDENADAS PARA LA GEORREFERENCIACIÓN

UTM_X: 441.251

UTM_Y: 4.472.919

LATITUD

LONGITUD



CAMARA DE CONTROL DE TRAFICO

DATOS BÁSICOS: LUGAR, DESCRIPCIÓN, OBSERVACIONES

DISTRITO: SALAMANCA

DOCTOR ESQUERDO

Nº: 35

CÓDIGO DE CONTROL: 78

COORDENADAS PARA LA GEORREFERENCIACIÓN

UTM_X: 443.383

UTM_Y: 4.475.299

LATITUD

LONGITUD



CAMARA DE CONTROL DE TRAFICO

DATOS BÁSICOS: LUGAR, DESCRIPCIÓN, OBSERVACIONES

DISTRITO: **RETIRO**

DOCTOR ESQUERDO - NAZARET

Nº: **125**

CÓDIGO DE CONTROL: **130**

COORDENADAS PARA LA GEORREFERENCIACIÓN

UTM_X: **443.280**

UTM_Y: **4.473.863**

LATITUD

LONGITUD



CAMARA DE CONTROL DE TRAFICO

DATOS BÁSICOS: LUGAR, DESCRIPCIÓN, OBSERVACIONES

DISTRITO: **SALAMANCA**

EDUARDO DATO - CASTELLANA

Nº: **0**

CÓDIGO DE CONTROL: **85**

COORDENADAS PARA LA GEORREFERENCIACIÓN

UTM_X: **441.733**

UTM_Y: **4.476.276**

LATITUD

LONGITUD



CAMARA DE CONTROL DE TRAFICO

DATOS BÁSICOS: LUGAR, DESCRIPCIÓN, OBSERVACIONES

DISTRITO: PUENTE DE VALLECAS

EMBAJADORES

Nº: 0

MERCAMADRID TECNOLOGICO

CÓDIGO DE CONTROL: 352

COORDENADAS PARA LA GEORREFERENCIACIÓN

UTM_X: 443.759

UTM_Y: 4.468.998

LATITUD

LONGITUD



CAMARA DE CONTROL DE TRAFICO

DATOS BÁSICOS: LUGAR, DESCRIPCIÓN, OBSERVACIONES

DISTRITO: PUENTE DE VALLECAS

EMBAJADORES

Nº: 0

ENLACE M30 - NUDO SUR - A4

CÓDIGO DE CONTROL: 53

COORDENADAS PARA LA GEORREFERENCIACIÓN

UTM_X: 441.682

UTM_Y: 4.470.641

LATITUD

LONGITUD



CAMARA DE CONTROL DE TRAFICO

CÓDIGO DE CONTROL: **88**

DATOS BÁSICOS: LUGAR, DESCRIPCIÓN, OBSERVACIONES

COORDENADAS PARA LA GEORREFERENCIACIÓN

DISTRITO: **MONCLOA-ARAVACA**

UTM_X: **438.915**

UTM_Y: **4.476.734**

FARO MONCLOA - A6

Nº: **0**

LATITUD

LONGITUD

VISTA GENERAL A6 - PRINCESA. INTERCAMBIADOR DE MONCLOA



CAMARA DE CONTROL DE TRAFICO

CÓDIGO DE CONTROL: **87**

DATOS BÁSICOS: LUGAR, DESCRIPCIÓN, OBSERVACIONES

COORDENADAS PARA LA GEORREFERENCIACIÓN

DISTRITO: **MONCLOA-ARAVACA**

UTM_X: **438.945**

UTM_Y: **4.476.724**

FARO MONCLOA - PRINCESA

Nº: **0**

LATITUD

LONGITUD

VISTA GENERAL A6 - PRINCESA. INTERCAMBIADOR DE MONCLOA



CAMARA DE CONTROL DE TRAFICO

DATOS BÁSICOS: LUGAR, DESCRIPCIÓN, OBSERVACIONES

DISTRITO: **SALAMANCA**

FRANCISCO SILVELA

Nº: **0**

AVDA DE AMERICA - FRANCISCO SILVELA

CÓDIGO DE CONTROL: **17**

COORDENADAS PARA LA GEORREFERENCIACIÓN

UTM_X: **442.662**

UTM_Y: **4.476.725**

LATITUD

LONGITUD



CAMARA DE CONTROL DE TRAFICO

DATOS BÁSICOS: LUGAR, DESCRIPCIÓN, OBSERVACIONES

DISTRITO: **SALAMANCA**

FRANCISCO SILVELA - AVENIDA DE LOS TOR

Nº: **28**

CÓDIGO DE CONTROL: **240**

COORDENADAS PARA LA GEORREFERENCIACIÓN

UTM_X: **443.143**

UTM_Y: **4.476.108**

LATITUD

LONGITUD



CAMARA DE CONTROL DE TRAFICO

DATOS BÁSICOS: LUGAR, DESCRIPCIÓN, OBSERVACIONES

DISTRITO: MORATALAZ

FTE CARRANTONA - PAVONES - INTERCAMBI Nº: 12

VISTA INTERCAMBIADOR DE PAVONES

CÓDIGO DE CONTROL: 304

COORDENADAS PARA LA GEORREFERENCIACIÓN

UTM_X: 446.134

UTM_Y: 4.472.655

LATITUD

LONGITUD



CAMARA DE CONTROL DE TRAFICO

DATOS BÁSICOS: LUGAR, DESCRIPCIÓN, OBSERVACIONES

DISTRITO: MORATALAZ

FUENTE CARRANTONA - DOCTOR GARCIA TAP Nº: 30

CÓDIGO DE CONTROL: 126

COORDENADAS PARA LA GEORREFERENCIACIÓN

UTM_X: 446.546

UTM_Y: 4.473.403

LATITUD

LONGITUD



CAMARA DE CONTROL DE TRAFICO

DATOS BÁSICOS: LUGAR, DESCRIPCIÓN, OBSERVACIONES

DISTRITO: **MORATALAZ**

FUENTE CARRANTONA - O'DONNELL

Nº: **75**

ENLACE FUENTE CARRANTONA - M23

CÓDIGO DE CONTROL: **125**

COORDENADAS PARA LA GEORREFERENCIACIÓN

UTM_X: **446.864**

UTM_Y: **4.474.149**

LATITUD

LONGITUD



CAMARA DE CONTROL DE TRAFICO

DATOS BÁSICOS: LUGAR, DESCRIPCIÓN, OBSERVACIONES

DISTRITO: **CARABANCHEL**

G. RICARDOS - OCA

Nº: **155**

CÓDIGO DE CONTROL: **90**

COORDENADAS PARA LA GEORREFERENCIACIÓN

UTM_X: **438.007**

UTM_Y: **4.471.327**

LATITUD

LONGITUD



CAMARA DE CONTROL DE TRAFICO

DATOS BÁSICOS: LUGAR, DESCRIPCIÓN, OBSERVACIONES

DISTRITO: FUENCARRAL

GINZO DE LIMIA - MONFORTE DE LEMOS Nº: 0

VISTA CENTRO COMERCIAL LA VAGUADA

CÓDIGO DE CONTROL: 94

COORDENADAS PARA LA GEORREFERENCIACIÓN

UTM_X: 440.414

UTM_Y: 4.481.412

LATITUD

LONGITUD



CAMARA DE CONTROL DE TRAFICO

DATOS BÁSICOS: LUGAR, DESCRIPCIÓN, OBSERVACIONES

DISTRITO: SAN BLAS-CANILLEJAS

GLORIETA DE ARCENTALES - H. GARCÍA NOB Nº: 1

CÓDIGO DE CONTROL: 144

COORDENADAS PARA LA GEORREFERENCIACIÓN

UTM_X: 446.810

UTM_Y: 4.475.273

LATITUD

LONGITUD



CAMARA DE CONTROL DE TRAFICO

DATOS BÁSICOS: LUGAR, DESCRIPCIÓN, OBSERVACIONES

DISTRITO: FUENCARRAL

GLORIETA DE LAS REALES ACADEMIAS Nº: 0

VISTA CENTRO COMERCIAL LA VAGUADA

CÓDIGO DE CONTROL: 166

COORDENADAS PARA LA GEORREFERENCIACIÓN

UTM_X: 440.397

UTM_Y: 4.481.696

LATITUD

LONGITUD



CAMARA DE CONTROL DE TRAFICO

DATOS BÁSICOS: LUGAR, DESCRIPCIÓN, OBSERVACIONES

DISTRITO: CHAMBERI

GLORIETA DE QUEVEDO Nº: 2

CÓDIGO DE CONTROL: 31


COORDENADAS PARA LA GEORREFERENCIACIÓN

UTM_X: 440.367

UTM_Y: 4.476.325

LATITUD

LONGITUD



CAMARA DE CONTROL DE TRAFICO

DATOS BÁSICOS: LUGAR, DESCRIPCIÓN, OBSERVACIONES

DISTRITO: **SALAMANCA**

GOYA

Nº: **89**

CENTRO COMERCIAL CORTE INGLES GOYA

CÓDIGO DE CONTROL: **21**

COORDENADAS PARA LA GEORREFERENCIACIÓN

UTM_X: **442.772**

UTM_Y: **4.475.347**

LATITUD

LONGITUD



CAMARA DE CONTROL DE TRAFICO

DATOS BÁSICOS: LUGAR, DESCRIPCIÓN, OBSERVACIONES

DISTRITO: **SALAMANCA**

GOYA

Nº: **35**

CÓDIGO DE CONTROL: **137**

COORDENADAS PARA LA GEORREFERENCIACIÓN

UTM_X: **442.092**

UTM_Y: **4.475.387**

LATITUD

LONGITUD



CAMARA DE CONTROL DE TRAFICO

CÓDIGO DE CONTROL: 157

DATOS BÁSICOS: LUGAR, DESCRIPCIÓN, OBSERVACIONES

COORDENADAS PARA LA GEORREFERENCIACIÓN

DISTRITO: CENTRO

UTM_X: 440.744

UTM_Y: 4.474.786

GRAN VIA

Nº: 0

LATITUD

LONGITUD

GRAN VIA - PELIGROS - CLAVEL



CAMARA DE CONTROL DE TRAFICO

CÓDIGO DE CONTROL: 115

DATOS BÁSICOS: LUGAR, DESCRIPCIÓN, OBSERVACIONES

COORDENADAS PARA LA GEORREFERENCIACIÓN

DISTRITO: HORTALEZA

UTM_X: 445.284

UTM_Y: 4.480.154

GRAN VIA DE HORTALEZA

Nº: 0

LATITUD

LONGITUD



CAMARA DE CONTROL DE TRAFICO

DATOS BÁSICOS: LUGAR, DESCRIPCIÓN, OBSERVACIONES

DISTRITO: **CENTRO**

GTA CARLOS V - NORTE

Nº: **0**

CÓDIGO DE CONTROL: **27**

COORDENADAS PARA LA GEORREFERENCIACIÓN

UTM_X: **441.383**

UTM_Y: **4.473.607**

LATITUD

LONGITUD



CAMARA DE CONTROL DE TRAFICO

DATOS BÁSICOS: LUGAR, DESCRIPCIÓN, OBSERVACIONES

DISTRITO: **CENTRO**

GTA CARLOS V - SUR

Nº: **0**

CÓDIGO DE CONTROL: **26**

COORDENADAS PARA LA GEORREFERENCIACIÓN

UTM_X: **441.293**

UTM_Y: **4.473.434**

LATITUD

LONGITUD



CAMARA DE CONTROL DE TRAFICO

DATOS BÁSICOS: LUGAR, DESCRIPCIÓN, OBSERVACIONES

DISTRITO: **CHAMBERI**

GTA DE ALONSO MARTÍNEZ

Nº: **0**

CÓDIGO DE CONTROL: **32**

COORDENADAS PARA LA GEORREFERENCIACIÓN

UTM_X: **441.107**

UTM_Y: **4.475.658**

LATITUD

LONGITUD



CAMARA DE CONTROL DE TRAFICO

DATOS BÁSICOS: LUGAR, DESCRIPCIÓN, OBSERVACIONES

DISTRITO: **CENTRO**

GTA DE BILBAO

Nº: **0**

CÓDIGO DE CONTROL: **18**

COORDENADAS PARA LA GEORREFERENCIACIÓN

UTM_X: **440.546**

UTM_Y: **4.475.804**

LATITUD

LONGITUD



CAMARA DE CONTROL DE TRAFICO

DATOS BÁSICOS: LUGAR, DESCRIPCIÓN, OBSERVACIONES

DISTRITO: **USERA**

GTA DE CADIZ

Nº: **0**

CÓDIGO DE CONTROL: **147**

COORDENADAS PARA LA GEORREFERENCIACIÓN

UTM_X: **440.768**

UTM_Y: **4.471.247**

LATITUD

LONGITUD



CAMARA DE CONTROL DE TRAFICO

DATOS BÁSICOS: LUGAR, DESCRIPCIÓN, OBSERVACIONES

DISTRITO: **TETUAN**

GTA DE CUATRO CAMINOS

Nº: **2**

CÓDIGO DE CONTROL: **5**

COORDENADAS PARA LA GEORREFERENCIACIÓN

UTM_X: **440.399**

UTM_Y: **4.477.815**

LATITUD

LONGITUD



CAMARA DE CONTROL DE TRAFICO

DATOS BÁSICOS: LUGAR, DESCRIPCIÓN, OBSERVACIONES

DISTRITO: ARGANZUELA

GTA DE EMBAJADORES

Nº: 0

CÓDIGO DE CONTROL: 25

COORDENADAS PARA LA GEORREFERENCIACIÓN

UTM_X: 440.490

UTM_Y: 4.473.157

LATITUD

LONGITUD



CAMARA DE CONTROL DE TRAFICO

DATOS BÁSICOS: LUGAR, DESCRIPCIÓN, OBSERVACIONES

DISTRITO: USERA

GTA DE MALAGA

Nº: 0

CÓDIGO DE CONTROL: 103

COORDENADAS PARA LA GEORREFERENCIACIÓN

UTM_X: 441.103

UTM_Y: 4.469.886

LATITUD

LONGITUD

HOSPITAL 12 DE OCTUBRE



CAMARA DE CONTROL DE TRAFICO

DATOS BÁSICOS: LUGAR, DESCRIPCIÓN, OBSERVACIONES

DISTRITO: **CARABANCHEL**

GTA DE MARQUES DE VADILLO

Nº: **0**

ACCESO TUNELES M30.

CÓDIGO DE CONTROL: **40**

COORDENADAS PARA LA GEORREFERENCIACIÓN

UTM_X: **439.356**

UTM_Y: **4.472.366**

LATITUD

LONGITUD



CAMARA DE CONTROL DE TRAFICO

DATOS BÁSICOS: LUGAR, DESCRIPCIÓN, OBSERVACIONES

DISTRITO: **CENTRO**

GTA DE SAN VICENTE

Nº: **0**

CÓDIGO DE CONTROL: **8**

COORDENADAS PARA LA GEORREFERENCIACIÓN

UTM_X: **439.032**

UTM_Y: **4.474.856**

LATITUD

LONGITUD



CAMARA DE CONTROL DE TRAFICO

DATOS BÁSICOS: LUGAR, DESCRIPCIÓN, OBSERVACIONES

DISTRITO: ARGANZUELA

GTA DE SANTA MARÍA DE LA CABEZA

Nº: 0

CÓDIGO DE CONTROL: 86

COORDENADAS PARA LA GEORREFERENCIACIÓN

UTM_X: 440.770

UTM_Y: 4.472.697

LATITUD

LONGITUD



CAMARA DE CONTROL DE TRAFICO

DATOS BÁSICOS: LUGAR, DESCRIPCIÓN, OBSERVACIONES

DISTRITO: FUENCARRAL

GTA ISAAC RABIN

Nº: 0

CÓDIGO DE CONTROL: 167

COORDENADAS PARA LA GEORREFERENCIACIÓN

UTM_X: 438.435

UTM_Y: 4.480.702

LATITUD

LONGITUD



CAMARA DE CONTROL DE TRAFICO

DATOS BÁSICOS: LUGAR, DESCRIPCIÓN, OBSERVACIONES

DISTRITO: HORTALEZA

GTA LUIS ROSALES

Nº: 0

CÓDIGO DE CONTROL: 114

COORDENADAS PARA LA GEORREFERENCIACIÓN

UTM_X: 444.646

UTM_Y: 4.480.012

LATITUD

LONGITUD



CAMARA DE CONTROL DE TRAFICO

DATOS BÁSICOS: LUGAR, DESCRIPCIÓN, OBSERVACIONES

DISTRITO: HORTALEZA

GTA MAR DE CRISTAL

Nº: 0

CÓDIGO DE CONTROL: 116

COORDENADAS PARA LA GEORREFERENCIACIÓN

UTM_X: 445.985

UTM_Y: 4.480.324

LATITUD

LONGITUD



CAMARA DE CONTROL DE TRAFICO

DATOS BÁSICOS: LUGAR, DESCRIPCIÓN, OBSERVACIONES

DISTRITO: FUENCARRAL

GTA MARIANO SALVADOR MAELLA

Nº: 0

CÓDIGO DE CONTROL: 51

COORDENADAS PARA LA GEORREFERENCIACIÓN

UTM_X: 439.022

UTM_Y: 4.481.096

LATITUD

LONGITUD



CAMARA DE CONTROL DE TRAFICO

DATOS BÁSICOS: LUGAR, DESCRIPCIÓN, OBSERVACIONES

DISTRITO: FUENCARRAL

GTA PIEDRAFITA

Nº: 0

CÓDIGO DE CONTROL: 134

COORDENADAS PARA LA GEORREFERENCIACIÓN

UTM_X: 439.764

UTM_Y: 4.480.496

LATITUD

LONGITUD



CAMARA DE CONTROL DE TRAFICO

DATOS BÁSICOS: LUGAR, DESCRIPCIÓN, OBSERVACIONES

DISTRITO: ARGANZUELA

GTA PIRAMIDES

Nº: 0

ACCESO TUNELES M30.

CÓDIGO DE CONTROL: 79

COORDENADAS PARA LA GEORREFERENCIACIÓN

UTM_X: 439.480

UTM_Y: 4.472.676

LATITUD

LONGITUD



CAMARA DE CONTROL DE TRAFICO

DATOS BÁSICOS: LUGAR, DESCRIPCIÓN, OBSERVACIONES

DISTRITO: SAN BLAS-CANILLEJAS

GTA RICARDO VELAZQUEZ BOSCO

Nº: 0

CÓDIGO DE CONTROL: 113

COORDENADAS PARA LA GEORREFERENCIACIÓN

UTM_X: 447.019

UTM_Y: 4.477.829

LATITUD

LONGITUD



CAMARA DE CONTROL DE TRAFICO

DATOS BÁSICOS: LUGAR, DESCRIPCIÓN, OBSERVACIONES

DISTRITO: **SAN BLAS-CANILLEJAS**

GUADALAJARA - TOSCANA

Nº: **103**

CÓDIGO DE CONTROL: **494**

COORDENADAS PARA LA GEORREFERENCIACIÓN

UTM_X: **448.086**

UTM_Y: **4.475.008**

LATITUD

LONGITUD



CAMARA DE CONTROL DE TRAFICO

DATOS BÁSICOS: LUGAR, DESCRIPCIÓN, OBSERVACIONES

DISTRITO: **FUENCARRAL**

HERRERA ORIA - M607 CRTA COLMENAR

Nº: **0**

ENLACE CARDENAL HERRERA ORIA - CRTA DE COLMENAR

CÓDIGO DE CONTROL: **110**

COORDENADAS PARA LA GEORREFERENCIACIÓN

UTM_X: **440.897**

UTM_Y: **4.482.584**

LATITUD

LONGITUD



CAMARA DE CONTROL DE TRAFICO

DATOS BÁSICOS: LUGAR, DESCRIPCIÓN, OBSERVACIONES

DISTRITO: VILLA DE VALLECAS

HOSPITAL DE VALLECAS

Nº: 0

CÓDIGO DE CONTROL: 222

COORDENADAS PARA LA GEORREFERENCIACIÓN

UTM_X: 447.929

UTM_Y: 4.471.090

LATITUD

LONGITUD

VISTA ACCESOS HOSPITAL DE VALLECAS



CAMARA DE CONTROL DE TRAFICO

DATOS BÁSICOS: LUGAR, DESCRIPCIÓN, OBSERVACIONES

DISTRITO: VILLA DE VALLECAS

LAS SUERTES

Nº: 0

CÓDIGO DE CONTROL: 831

COORDENADAS PARA LA GEORREFERENCIACIÓN

UTM_X: 449.007

UTM_Y: 4.469.006

LATITUD

LONGITUD

ACCESOS A CENTRO COMERCIAL LA GAVIA



CAMARA DE CONTROL DE TRAFICO

DATOS BÁSICOS: LUGAR, DESCRIPCIÓN, OBSERVACIONES

DISTRITO: **HORTALEZA**

LAS TABLAS - A1

Nº: **0**

CÓDIGO DE CONTROL: **108**

COORDENADAS PARA LA GEORREFERENCIACIÓN

UTM_X: **443.663**

UTM_Y: **4.483.107**

LATITUD

LONGITUD



CAMARA DE CONTROL DE TRAFICO

DATOS BÁSICOS: LUGAR, DESCRIPCIÓN, OBSERVACIONES

DISTRITO: **BARAJAS**

LOGROÑO

Nº: **44**

CÓDIGO DE CONTROL: **537**

COORDENADAS PARA LA GEORREFERENCIACIÓN

UTM_X: **449.827**

UTM_Y: **4.479.252**

LATITUD

LONGITUD

AVDA DE LOGROÑO - BAHIA DE CADIZ



CAMARA DE CONTROL DE TRAFICO

DATOS BÁSICOS: LUGAR, DESCRIPCIÓN, OBSERVACIONES

DISTRITO: CIUDAD LINEAL

M-11 - ARTURO SORIA

Nº: 0

CÓDIGO DE CONTROL: 58

COORDENADAS PARA LA GEORREFERENCIACIÓN

UTM_X: 443.857

UTM_Y: 4.481.822

LATITUD

LONGITUD



CAMARA DE CONTROL DE TRAFICO

DATOS BÁSICOS: LUGAR, DESCRIPCIÓN, OBSERVACIONES

DISTRITO: HORTALEZA

M-11 - CONDE DE MAYALDE

Nº: 0

CÓDIGO DE CONTROL: 57


COORDENADAS PARA LA GEORREFERENCIACIÓN

UTM_X: 443.833

UTM_Y: 4.481.887

LATITUD

LONGITUD



CAMARA DE CONTROL DE TRAFICO

DATOS BÁSICOS: LUGAR, DESCRIPCIÓN, OBSERVACIONES

DISTRITO: CIUDAD LINEAL

M30 - O'DONNELL CALZADA 2

Nº: 0

CÓDIGO DE CONTROL: 826

COORDENADAS PARA LA GEORREFERENCIACIÓN

UTM_X: 444.137

UTM_Y: 4.475.535

LATITUD

LONGITUD

CAMARA DE CONTROL DE TRAFICO

DATOS BÁSICOS: LUGAR, DESCRIPCIÓN, OBSERVACIONES

DISTRITO: MONCLOA-ARAVACA

M30 - PUENTE ARROYOFRESNO

Nº: 0

CÓDIGO DE CONTROL: 118

COORDENADAS PARA LA GEORREFERENCIACIÓN

UTM_X: 436.504

UTM_Y: 4.480.284

LATITUD

LONGITUD



CAMARA DE CONTROL DE TRAFICO

DATOS BÁSICOS: LUGAR, DESCRIPCIÓN, OBSERVACIONES

DISTRITO: PUENTE DE VALLECAS

M30 NUDO SUR 2

Nº: 0

CÓDIGO DE CONTROL: 797

COORDENADAS PARA LA GEORREFERENCIACIÓN

UTM_X: 441.854

UTM_Y: 4.470.441

LATITUD

LONGITUD

CAMARA DE CONTROL DE TRAFICO

DATOS BÁSICOS: LUGAR, DESCRIPCIÓN, OBSERVACIONES

DISTRITO: CHAMARTIN

M-30 PK. 0,900 C

Nº: 0

CÓDIGO DE CONTROL: 524


COORDENADAS PARA LA GEORREFERENCIACIÓN

UTM_X: 442.915

UTM_Y: 4.481.157

LATITUD

LONGITUD



CAMARA DE CONTROL DE TRAFICO

DATOS BÁSICOS: LUGAR, DESCRIPCIÓN, OBSERVACIONES

DISTRITO: **CHAMARTIN**

M-30 VIAS CHAMARTIN

Nº: **0**

M-30 P.K.31.700 C

CÓDIGO DE CONTROL: **497**

COORDENADAS PARA LA GEORREFERENCIACIÓN

UTM_X: **442.577**

UTM_Y: **4.481.870**

LATITUD

LONGITUD



CAMARA DE CONTROL DE TRAFICO

DATOS BÁSICOS: LUGAR, DESCRIPCIÓN, OBSERVACIONES

DISTRITO: **CHAMARTIN**

M-30 VIAS CHAMARTIN DAI

Nº: **0**

M-30 P.K.31.700 C DAI

CÓDIGO DE CONTROL: **498**

COORDENADAS PARA LA GEORREFERENCIACIÓN

UTM_X: **442.599**

UTM_Y: **4.481.873**

LATITUD

LONGITUD



CAMARA DE CONTROL DE TRAFICO

DATOS BÁSICOS: LUGAR, DESCRIPCIÓN, OBSERVACIONES

DISTRITO: **ARGANZUELA**

M-30. ESTADIO VICENTE CALDERON

Nº: **0**

EN PORTICO SEÑALIZACION FIJA

CÓDIGO DE CONTROL: **43**

COORDENADAS PARA LA GEORREFERENCIACIÓN

UTM_X: **438.835**

UTM_Y: **4.472.938**

LATITUD

LONGITUD



CAMARA DE CONTROL DE TRAFICO

DATOS BÁSICOS: LUGAR, DESCRIPCIÓN, OBSERVACIONES

DISTRITO: **MONCLOA-ARAVACA**

MARQUES DE MONISTROL.

Nº: **0**

CÓDIGO DE CONTROL: **54**

COORDENADAS PARA LA GEORREFERENCIACIÓN

UTM_X: **437.841**

UTM_Y: **4.475.561**

LATITUD

LONGITUD



CAMARA DE CONTROL DE TRAFICO

DATOS BÁSICOS: LUGAR, DESCRIPCIÓN, OBSERVACIONES

DISTRITO: **SALAMANCA**

MARQUES DE SALAMANCA

Nº: **0**

CÓDIGO DE CONTROL: **121**

COORDENADAS PARA LA GEORREFERENCIACIÓN

UTM_X: **442.447**

UTM_Y: **4.475.864**

LATITUD

LONGITUD



CAMARA DE CONTROL DE TRAFICO

DATOS BÁSICOS: LUGAR, DESCRIPCIÓN, OBSERVACIONES

DISTRITO: **MONCLOA-ARAVACA**

MARQUES DE URQUIJO - PINTOR ROSALES Nº: **0**

CÓDIGO DE CONTROL: **101**

COORDENADAS PARA LA GEORREFERENCIACIÓN

UTM_X: **438.875**

UTM_Y: **4.475.802**

LATITUD

LONGITUD



CAMARA DE CONTROL DE TRAFICO

CÓDIGO DE CONTROL: 52

DATOS BÁSICOS: LUGAR, DESCRIPCIÓN, OBSERVACIONES

COORDENADAS PARA LA GEORREFERENCIACIÓN

DISTRITO: ARGANZUELA

UTM_X: 442.675

UTM_Y: 4.471.741

MENDEZ ALVARO

Nº: 0

LATITUD

LONGITUD

ENLACE M30 - MENDEZ ALVARO, VISTA ESTACION SUR DE AUTOBUSES



CAMARA DE CONTROL DE TRAFICO

CÓDIGO DE CONTROL: 124

DATOS BÁSICOS: LUGAR, DESCRIPCIÓN, OBSERVACIONES

COORDENADAS PARA LA GEORREFERENCIACIÓN

DISTRITO: ARGANZUELA

UTM_X: 442.380

UTM_Y: 4.472.098

MENDEZ ALVARO - PEDRO BOSCH

Nº: 68

LATITUD

LONGITUD

VISTA LINEA DE CERCANIAS - ESTACION SUR DE AUTOBUSES



CAMARA DE CONTROL DE TRAFICO

DATOS BÁSICOS: LUGAR, DESCRIPCIÓN, OBSERVACIONES

DISTRITO: FUENCARRAL

MONFORTE DE LEMOS - PEDRO RICO Nº: 0

VISTA ACCESO A LAS CUATRO TORRES

CÓDIGO DE CONTROL: 68

COORDENADAS PARA LA GEORREFERENCIACIÓN

UTM_X: 441.533

UTM_Y: 4.481.349

LATITUD

LONGITUD



CAMARA DE CONTROL DE TRAFICO

DATOS BÁSICOS: LUGAR, DESCRIPCIÓN, OBSERVACIONES

DISTRITO: FUENCARRAL

MONFORTE DE LEMOS - SINESIO DELGADO Nº: 0

VISTA ACCESO A LAS CUATRO TORRES

CÓDIGO DE CONTROL: 69

COORDENADAS PARA LA GEORREFERENCIACIÓN

UTM_X: 441.700

UTM_Y: 4.480.922

LATITUD

LONGITUD



CAMARA DE CONTROL DE TRAFICO

DATOS BÁSICOS: LUGAR, DESCRIPCIÓN, OBSERVACIONES

DISTRITO: **CHAMARTIN**

NUDO DE LA PALOMA

Nº: **0**

CÓDIGO DE CONTROL: **161**

COORDENADAS PARA LA GEORREFERENCIACIÓN

UTM_X: **443.133**

LATITUD

UTM_Y: **4.480.460**

LONGITUD



CAMARA DE CONTROL DE TRAFICO

DATOS BÁSICOS: LUGAR, DESCRIPCIÓN, OBSERVACIONES

DISTRITO: **FUENCARRAL**

NUDO DE MANOTERAS

Nº: **0**

ENLACE NUDO DE MANOTERAS - M30 - A1

CÓDIGO DE CONTROL: **223**

COORDENADAS PARA LA GEORREFERENCIACIÓN

UTM_X: **443.008**

LATITUD

UTM_Y: **4.481.931**

LONGITUD

CAMARA DE CONTROL DE TRAFICO

DATOS BÁSICOS: LUGAR, DESCRIPCIÓN, OBSERVACIONES

DISTRITO: **FUENCARRAL**

NUDO M-40

Nº: **0**

CÓDIGO DE CONTROL: **119**

COORDENADAS PARA LA GEORREFERENCIACIÓN

UTM_X: **436.685**

UTM_Y: **4.480.900**

LATITUD

LONGITUD

CAMARA DE CONTROL DE TRAFICO

DATOS BÁSICOS: LUGAR, DESCRIPCIÓN, OBSERVACIONES

DISTRITO: **FUENCARRAL**

NUDO NORTE - CALLE 30

Nº: **0**

ENLACE PASEO DE LA CASTELLANA - M30

CÓDIGO DE CONTROL: **12**

COORDENADAS PARA LA GEORREFERENCIACIÓN

UTM_X: **442.005**

UTM_Y: **4.481.707**

LATITUD

LONGITUD



CAMARA DE CONTROL DE TRAFICO

CÓDIGO DE CONTROL: **164**

DATOS BÁSICOS: LUGAR, DESCRIPCIÓN, OBSERVACIONES

COORDENADAS PARA LA GEORREFERENCIACIÓN

DISTRITO: **RETIRO**

UTM_X: **444.226**

UTM_Y: **4.474.641**

O'DONNELL - CALLE 30

Nº: **0**

LATITUD

LONGITUD

ENLACE ODONNELL - M30. VISTA PLATAFORMA RESERVADA BUS



CAMARA DE CONTROL DE TRAFICO

CÓDIGO DE CONTROL: **148**

DATOS BÁSICOS: LUGAR, DESCRIPCIÓN, OBSERVACIONES

COORDENADAS PARA LA GEORREFERENCIACIÓN

DISTRITO: **USERA**

UTM_X: **440.183**

UTM_Y: **4.471.843**

P. SANTA MARIA DE LA CABEZA - ANTONIO Nº: **0**

LATITUD

LONGITUD



CAMARA DE CONTROL DE TRAFICO

DATOS BÁSICOS: LUGAR, DESCRIPCIÓN, OBSERVACIONES

DISTRITO: **VILLA DE VALLECAS**

P.A.U VALLECAS - PEÑARANDA DE BRACAMON Nº: 0

CÓDIGO DE CONTROL: **67**

COORDENADAS PARA LA GEORREFERENCIACIÓN

UTM_X: **448.346**

UTM_Y: **4.469.052**

LATITUD

LONGITUD



CAMARA DE CONTROL DE TRAFICO

DATOS BÁSICOS: LUGAR, DESCRIPCIÓN, OBSERVACIONES

DISTRITO: **ARGANZUELA**

P|| SANTA MARIA CABEZA - P|| ESPERANZA Nº: 0

ACCESO TUNELES M30.

CÓDIGO DE CONTROL: **492**

COORDENADAS PARA LA GEORREFERENCIACIÓN

UTM_X: **440.511**

UTM_Y: **4.472.348**

LATITUD

LONGITUD



CAMARA DE CONTROL DE TRAFICO

DATOS BÁSICOS: LUGAR, DESCRIPCIÓN, OBSERVACIONES

DISTRITO: PUENTE DE VALLECAS

PABLO NERUDA - FUENTE CARRANTONA Nº: 1

VISTA EJE PABLO NERUDA - FTE CARRANTONA, ACCESO A3

CÓDIGO DE CONTROL: 76

COORDENADAS PARA LA GEORREFERENCIACIÓN

UTM_X: 445.787

UTM_Y: 4.471.943

LATITUD

LONGITUD



CAMARA DE CONTROL DE TRAFICO

DATOS BÁSICOS: LUGAR, DESCRIPCIÓN, OBSERVACIONES

DISTRITO: FUENCARRAL

PALAS DEL REY -VALCARLOS Nº: 0

CONTROL INTERSECCION METRO LIGERO

CÓDIGO DE CONTROL: 61

COORDENADAS PARA LA GEORREFERENCIACIÓN

UTM_X: 443.779

UTM_Y: 4.484.211

LATITUD

LONGITUD



CAMARA DE CONTROL DE TRAFICO

CÓDIGO DE CONTROL: 120

DATOS BÁSICOS: LUGAR, DESCRIPCIÓN, OBSERVACIONES

COORDENADAS PARA LA GEORREFERENCIACIÓN

DISTRITO: TETUAN

UTM_X: 441.842

UTM_Y: 4.480.802

PASEO CASTELLANA - SINESIO DELGADO Nº: 255

LATITUD

LONGITUD

VISTA ACCESO A LAS CUATRO TORRES. DISPONE DE CAMARA ADICIONAL DEL INTERCAMBIADOR



CAMARA DE CONTROL DE TRAFICO

CÓDIGO DE CONTROL: 89

DATOS BÁSICOS: LUGAR, DESCRIPCIÓN, OBSERVACIONES

COORDENADAS PARA LA GEORREFERENCIACIÓN

DISTRITO: LATINA

UTM_X: 438.301

UTM_Y: 4.474.126

PASEO DE EXTREMADURA Nº: 31

LATITUD

LONGITUD



CAMARA DE CONTROL DE TRAFICO

CÓDIGO DE CONTROL: **332**

DATOS BÁSICOS: LUGAR, DESCRIPCIÓN, OBSERVACIONES

COORDENADAS PARA LA GEORREFERENCIACIÓN

DISTRITO: **CARABANCHEL**

UTM_X: **438.617**

UTM_Y: **4.473.209**

PASEO DE LA ERMITA DEL SANTO

Nº: **55**

LATITUD

LONGITUD

CAMARA EN BACULO. PREINSTALSACION FOTO-ROJO



CAMARA DE CONTROL DE TRAFICO

CÓDIGO DE CONTROL: **80**

DATOS BÁSICOS: LUGAR, DESCRIPCIÓN, OBSERVACIONES

COORDENADAS PARA LA GEORREFERENCIACIÓN

DISTRITO: **ARGANZUELA**

UTM_X: **438.961**

UTM_Y: **4.473.072**

PASEO DE LOS MELANCÓLICOS

Nº: **0**

LATITUD

LONGITUD

VISTA ESTADIO VICENTE CALDERON



CAMARA DE CONTROL DE TRAFICO

DATOS BÁSICOS: LUGAR, DESCRIPCIÓN, OBSERVACIONES

DISTRITO: **SALAMANCA**

PASEO DE RECOLETOS - ALMIRANTE

Nº: **12**

CÓDIGO DE CONTROL: **239**

COORDENADAS PARA LA GEORREFERENCIACIÓN

UTM_X: **441.441**

UTM_Y: **4.475.053**

LATITUD

LONGITUD



CAMARA DE CONTROL DE TRAFICO

DATOS BÁSICOS: LUGAR, DESCRIPCIÓN, OBSERVACIONES

DISTRITO: **CENTRO**

PASEO DEL PRADO - HUERTAS

Nº: **0**

CÓDIGO DE CONTROL: **237**

COORDENADAS PARA LA GEORREFERENCIACIÓN

UTM_X: **441.276**

UTM_Y: **4.474.026**

LATITUD

LONGITUD



CAMARA DE CONTROL DE TRAFICO

DATOS BÁSICOS: LUGAR, DESCRIPCIÓN, OBSERVACIONES

DISTRITO: CENTRO

PASO INFERIOR GTA CARLOS V - SENTIDO CI Nº: 0

T. CARLOS V - RONDA VALENCIA

CÓDIGO DE CONTROL: 289

COORDENADAS PARA LA GEORREFERENCIACIÓN

UTM_X: 441.230

UTM_Y: 4.473.423

LATITUD

LONGITUD



CAMARA DE CONTROL DE TRAFICO

DATOS BÁSICOS: LUGAR, DESCRIPCIÓN, OBSERVACIONES

DISTRITO: RETIRO

PASO INFERIOR GTA CARLOS V - SENTIDO R Nº: 0

T. CARLOS V - CIUDAD DE BARCELONA

CÓDIGO DE CONTROL: 288

COORDENADAS PARA LA GEORREFERENCIACIÓN

UTM_X: 441.471

UTM_Y: 4.473.522

LATITUD

LONGITUD



CAMARA DE CONTROL DE TRAFICO

DATOS BÁSICOS: LUGAR, DESCRIPCIÓN, OBSERVACIONES

DISTRITO: HORTALEZA

PI MARGAL - PRÍNCIPE CARLOS

Nº: 0

CÓDIGO DE CONTROL: 62

COORDENADAS PARA LA GEORREFERENCIACIÓN

UTM_X: 444.913

UTM_Y: 4.482.229

LATITUD

LONGITUD

CONTROL INTERSECCION METRO LIGERO



CAMARA DE CONTROL DE TRAFICO

DATOS BÁSICOS: LUGAR, DESCRIPCIÓN, OBSERVACIONES

DISTRITO: CHAMARTIN

PIO XII

Nº: 36

CÓDIGO DE CONTROL: 159

COORDENADAS PARA LA GEORREFERENCIACIÓN

UTM_X: 442.942

UTM_Y: 4.480.039

LATITUD

LONGITUD



CAMARA DE CONTROL DE TRAFICO

DATOS BÁSICOS: LUGAR, DESCRIPCIÓN, OBSERVACIONES

DISTRITO: **CHAMARTIN**

PL GREGORIO MARADON

Nº: **0**

CÓDIGO DE CONTROL: **13**

COORDENADAS PARA LA GEORREFERENCIACIÓN

UTM_X: **441.554**

UTM_Y: **4.476.807**

LATITUD

LONGITUD



CAMARA DE CONTROL DE TRAFICO

DATOS BÁSICOS: LUGAR, DESCRIPCIÓN, OBSERVACIONES

DISTRITO: **CHAMARTIN**

PL REPUBLICA ARGENTINA

Nº: **0**

CÓDIGO DE CONTROL: **14**

COORDENADAS PARA LA GEORREFERENCIACIÓN

UTM_X: **441.946**

UTM_Y: **4.477.637**

LATITUD

LONGITUD



CAMARA DE CONTROL DE TRAFICO

DATOS BÁSICOS: LUGAR, DESCRIPCIÓN, OBSERVACIONES

DISTRITO: **CHAMARTIN**

PL REPUBLICA DOMINICANA

Nº: **8**

CÓDIGO DE CONTROL: **15**

COORDENADAS PARA LA GEORREFERENCIACIÓN

UTM_X: **442.739**

UTM_Y: **4.479.090**

LATITUD

LONGITUD

VISION BOCAS DE ACCESO AL PASO INFERIOR



CAMARA DE CONTROL DE TRAFICO

DATOS BÁSICOS: LUGAR, DESCRIPCIÓN, OBSERVACIONES

DISTRITO: **ARGANZUELA**

PLAZA BEATA MARIA DE JESUS

Nº: **0**

CÓDIGO DE CONTROL: **123**

COORDENADAS PARA LA GEORREFERENCIACIÓN

UTM_X: **441.148**

UTM_Y: **4.471.982**

LATITUD

LONGITUD



CAMARA DE CONTROL DE TRAFICO

DATOS BÁSICOS: LUGAR, DESCRIPCIÓN, OBSERVACIONES

DISTRITO: CENTRO

PLAZA CANOVAS DEL CASTILLO - NEPTUNO Nº: 0

CONGRESO DE LOS DIPUTADOS

CÓDIGO DE CONTROL: 38

COORDENADAS PARA LA GEORREFERENCIACIÓN

UTM_X: 441.249

UTM_Y: 4.474.291

LATITUD

LONGITUD



CAMARA DE CONTROL DE TRAFICO

DATOS BÁSICOS: LUGAR, DESCRIPCIÓN, OBSERVACIONES

DISTRITO: MONCLOA-ARAVACA

PLAZA CRISTO REY Nº: 0

VISTA HOSPITAL CLINICO

CÓDIGO DE CONTROL: 7

COORDENADAS PARA LA GEORREFERENCIACIÓN

UTM_X: 439.237

UTM_Y: 4.476.956

LATITUD

LONGITUD



CAMARA DE CONTROL DE TRAFICO

DATOS BÁSICOS: LUGAR, DESCRIPCIÓN, OBSERVACIONES

DISTRITO: **CENTRO**

PLAZA DE CALLAO - GRAN VÍA

Nº: **0**

CÓDIGO DE CONTROL: **11**

COORDENADAS PARA LA GEORREFERENCIACIÓN

UTM_X: **440.260**

UTM_Y: **4.474.838**

LATITUD

LONGITUD



CAMARA DE CONTROL DE TRAFICO

DATOS BÁSICOS: LUGAR, DESCRIPCIÓN, OBSERVACIONES

DISTRITO: **CHAMARTIN**

PLAZA DE CASTILLA - NORTE

Nº: **0**

CÓDIGO DE CONTROL: **1**

COORDENADAS PARA LA GEORREFERENCIACIÓN

UTM_X: **441.704**

UTM_Y: **4.479.934**

LATITUD

LONGITUD

VISTA INTERCAMBIADOR PLAZA DE CASTILLA



CAMARA DE CONTROL DE TRAFICO

DATOS BÁSICOS: LUGAR, DESCRIPCIÓN, OBSERVACIONES

DISTRITO: **CHAMARTIN**

PLAZA DE CATALUÑA

Nº: **2**

CÓDIGO DE CONTROL: **131**

COORDENADAS PARA LA GEORREFERENCIACIÓN

UTM_X: **442.641**

UTM_Y: **4.478.000**

LATITUD

LONGITUD



CAMARA DE CONTROL DE TRAFICO

DATOS BÁSICOS: LUGAR, DESCRIPCIÓN, OBSERVACIONES

DISTRITO: **CENTRO**

PLAZA DE CIBELES 1

Nº: **1**

CÓDIGO DE CONTROL: **28**

COORDENADAS PARA LA GEORREFERENCIACIÓN

UTM_X: **441.299**

UTM_Y: **4.474.700**

LATITUD

LONGITUD

SEDE AYUNTAMIENTO DE MADRID. CAMARA DOBLE EN COLUMNA 20 METROS



CAMARA DE CONTROL DE TRAFICO

CÓDIGO DE CONTROL: **466**

DATOS BÁSICOS: LUGAR, DESCRIPCIÓN, OBSERVACIONES

COORDENADAS PARA LA GEORREFERENCIACIÓN

DISTRITO: **RETIRO**

UTM_X: **441.319**

UTM_Y: **4.474.697**

PLAZA DE CIBELES 2

Nº: **1**

LATITUD

LONGITUD

SEDE AYUNTAMIENTO DE MADRID. CAMARA DOBLE EN COLUMNA 20 METROS



CAMARA DE CONTROL DE TRAFICO

CÓDIGO DE CONTROL: **19**

DATOS BÁSICOS: LUGAR, DESCRIPCIÓN, OBSERVACIONES

COORDENADAS PARA LA GEORREFERENCIACIÓN

DISTRITO: **CHAMBERI**

UTM_X: **441.533**

UTM_Y: **4.475.443**

PLAZA DE COLON

Nº: **0**

LATITUD

LONGITUD



CAMARA DE CONTROL DE TRAFICO

DATOS BÁSICOS: LUGAR, DESCRIPCIÓN, OBSERVACIONES

DISTRITO: **RETIRO**

PLAZA DE CONDE DE CASAL

Nº: **0**

CÓDIGO DE CONTROL: **23**

COORDENADAS PARA LA GEORREFERENCIACIÓN

UTM_X: **443.240**

LATITUD

UTM_Y: **4.473.314**

LONGITUD



CAMARA DE CONTROL DE TRAFICO

DATOS BÁSICOS: LUGAR, DESCRIPCIÓN, OBSERVACIONES

DISTRITO: **CHAMARTIN**

PLAZA DE CUZCO

Nº: **0**

CÓDIGO DE CONTROL: **3**

COORDENADAS PARA LA GEORREFERENCIACIÓN

UTM_X: **441.583**

LATITUD

UTM_Y: **4.479.148**

LONGITUD



CAMARA DE CONTROL DE TRAFICO

DATOS BÁSICOS: LUGAR, DESCRIPCIÓN, OBSERVACIONES

DISTRITO: **CHAMBERI**

PLAZA DE EMILIO CASTELAR

Nº: **0**

CÓDIGO DE CONTROL: **136**

COORDENADAS PARA LA GEORREFERENCIACIÓN

UTM_X: **441.696**

UTM_Y: **4.476.467**

LATITUD

LONGITUD



CAMARA DE CONTROL DE TRAFICO

DATOS BÁSICOS: LUGAR, DESCRIPCIÓN, OBSERVACIONES

DISTRITO: **CENTRO**

PLAZA DE ESPAÑA - BAILÉN

Nº: **0**

CÓDIGO DE CONTROL: **9**

COORDENADAS PARA LA GEORREFERENCIACIÓN

UTM_X: **439.627**

UTM_Y: **4.475.048**

LATITUD

LONGITUD

VISTA SENADO



CAMARA DE CONTROL DE TRAFICO

DATOS BÁSICOS: LUGAR, DESCRIPCIÓN, OBSERVACIONES

DISTRITO: **CENTRO**

PLAZA DE ESPAÑA - GRAN VÍA

Nº: **0**

CÓDIGO DE CONTROL: **10**

COORDENADAS PARA LA GEORREFERENCIACIÓN

UTM_X: **439.809**

UTM_Y: **4.475.184**

LATITUD

LONGITUD



CAMARA DE CONTROL DE TRAFICO

DATOS BÁSICOS: LUGAR, DESCRIPCIÓN, OBSERVACIONES

DISTRITO: **SAN BLAS-CANILLEJAS**

PLAZA DE GRECIA

Nº: **1**

CÓDIGO DE CONTROL: **142**

COORDENADAS PARA LA GEORREFERENCIACIÓN

UTM_X: **448.662**

UTM_Y: **4.476.486**

LATITUD

LONGITUD



CAMARA DE CONTROL DE TRAFICO

DATOS BÁSICOS: LUGAR, DESCRIPCIÓN, OBSERVACIONES

DISTRITO: **CHAMBERI**

PLAZA DE JUAN ZORRILLA

Nº: **0**

CÓDIGO DE CONTROL: **36**

COORDENADAS PARA LA GEORREFERENCIACIÓN

UTM_X: **440.408**

UTM_Y: **4.477.288**

LATITUD

LONGITUD



CAMARA DE CONTROL DE TRAFICO

DATOS BÁSICOS: LUGAR, DESCRIPCIÓN, OBSERVACIONES

DISTRITO: **CIUDAD LINEAL**

PLAZA DE LA ALSACIA

Nº: **0**

CÓDIGO DE CONTROL: **135**

COORDENADAS PARA LA GEORREFERENCIACIÓN

UTM_X: **447.189**

UTM_Y: **4.474.571**

LATITUD

LONGITUD



CAMARA DE CONTROL DE TRAFICO

DATOS BÁSICOS: LUGAR, DESCRIPCIÓN, OBSERVACIONES

DISTRITO: CIUDAD LINEAL

PLAZA DE LA ALSACIA 3

Nº: 1

CÓDIGO DE CONTROL: 496

COORDENADAS PARA LA GEORREFERENCIACIÓN

UTM_X: 447.230

UTM_Y: 4.474.422

LATITUD

LONGITUD



CAMARA DE CONTROL DE TRAFICO

DATOS BÁSICOS: LUGAR, DESCRIPCIÓN, OBSERVACIONES

DISTRITO: VICALVARO

PLAZA DE LA VICALVARADA

Nº: 0

CÓDIGO DE CONTROL: 610

COORDENADAS PARA LA GEORREFERENCIACIÓN

UTM_X: 448.374

UTM_Y: 4.473.628

LATITUD

LONGITUD

VISION ACCESO M40 Y RADIAL R3



CAMARA DE CONTROL DE TRAFICO

DATOS BÁSICOS: LUGAR, DESCRIPCIÓN, OBSERVACIONES

DISTRITO: **ARGANZUELA**

PLAZA DE LEGAZPI

Nº: **0**

CÓDIGO DE CONTROL: **24**

COORDENADAS PARA LA GEORREFERENCIACIÓN

UTM_X: **441.127**

LATITUD

UTM_Y: **4.471.617**

LONGITUD



CAMARA DE CONTROL DE TRAFICO

DATOS BÁSICOS: LUGAR, DESCRIPCIÓN, OBSERVACIONES

DISTRITO: **CHAMARTIN**

PLAZA DE LIMA

Nº: **0**

CÓDIGO DE CONTROL: **4**

COORDENADAS PARA LA GEORREFERENCIACIÓN

UTM_X: **441.564**

LATITUD

UTM_Y: **4.478.371**

LONGITUD



CAMARA DE CONTROL DE TRAFICO

DATOS BÁSICOS: LUGAR, DESCRIPCIÓN, OBSERVACIONES

DISTRITO: SALAMANCA

PLAZA DE MANUEL BECERRA

Nº: 1

CÓDIGO DE CONTROL: 22

COORDENADAS PARA LA GEORREFERENCIACIÓN

UTM_X: 443.365

UTM_Y: 4.475.685

LATITUD

LONGITUD

VISTA CISEM Y PARQUE DE BOMBEROS



CAMARA DE CONTROL DE TRAFICO

DATOS BÁSICOS: LUGAR, DESCRIPCIÓN, OBSERVACIONES

DISTRITO: RETIRO

PLAZA DE MARIANO DE CAVIA - M. PELAYO Nº: 3

CÓDIGO DE CONTROL: 102

COORDENADAS PARA LA GEORREFERENCIACIÓN

UTM_X: 442.523

UTM_Y: 4.473.441

LATITUD

LONGITUD



CAMARA DE CONTROL DE TRAFICO

DATOS BÁSICOS: LUGAR, DESCRIPCIÓN, OBSERVACIONES

DISTRITO: **USERA**

PLAZA FERNANDEZ LADREDA

Nº: **0**

INTERCAMBIADOR PLAZA ELIPTICA

CÓDIGO DE CONTROL: **73**

COORDENADAS PARA LA GEORREFERENCIACIÓN

UTM_X: **439.200**

UTM_Y: **4.470.954**

LATITUD

LONGITUD



CAMARA DE CONTROL DE TRAFICO

DATOS BÁSICOS: LUGAR, DESCRIPCIÓN, OBSERVACIONES

DISTRITO: **CHAMARTIN**

PLAZA SAN JUAN DE LA CRUZ - CASTELLANA Nº: **0**

CÓDIGO DE CONTROL: **34**

COORDENADAS PARA LA GEORREFERENCIACIÓN

UTM_X: **441.415**

UTM_Y: **4.477.201**

LATITUD

LONGITUD



CAMARA DE CONTROL DE TRAFICO

DATOS BÁSICOS: LUGAR, DESCRIPCIÓN, OBSERVACIONES

DISTRITO: **MONCLOA-ARAVACA**

PRINCESA

Nº: **98**

CÓDIGO DE CONTROL: **6**

COORDENADAS PARA LA GEORREFERENCIACIÓN

UTM_X: **439.097**

UTM_Y: **4.476.515**

LATITUD

LONGITUD

INTERCAMBIADOR DE MONCLOA



CAMARA DE CONTROL DE TRAFICO

DATOS BÁSICOS: LUGAR, DESCRIPCIÓN, OBSERVACIONES

DISTRITO: **MONCLOA-ARAVACA**

PRINCESA

Nº: **55**

CÓDIGO DE CONTROL: **75**

COORDENADAS PARA LA GEORREFERENCIACIÓN


UTM_X: **439.337**

UTM_Y: **4.476.017**

LATITUD

LONGITUD

VISTA ACCESO CENTRO COMERCIAL. RAMPAS APARACAMIENTOS



CAMARA DE CONTROL DE TRAFICO

DATOS BÁSICOS: LUGAR, DESCRIPCIÓN, OBSERVACIONES

DISTRITO: **CHAMARTIN**

PRINCIPE DE VERGARA

Nº: **0**

CONCHA ESPINA - PPE DE VERGARA

CÓDIGO DE CONTROL: **16**

COORDENADAS PARA LA GEORREFERENCIACIÓN

UTM_X: **442.667**

UTM_Y: **4.478.302**

LATITUD

LONGITUD



CAMARA DE CONTROL DE TRAFICO

DATOS BÁSICOS: LUGAR, DESCRIPCIÓN, OBSERVACIONES

DISTRITO: **CENTRO**

PTA TOLEDO - GRAN VIA SANFRANCISCO

Nº: **0**

CAMARA EN BACULO. ACCESO GRAN VIA DE SAN FRANCISCO

CÓDIGO DE CONTROL: **291**

COORDENADAS PARA LA GEORREFERENCIACIÓN

UTM_X: **439.708**

UTM_Y: **4.473.385**

LATITUD

LONGITUD



CAMARA DE CONTROL DE TRAFICO

DATOS BÁSICOS: LUGAR, DESCRIPCIÓN, OBSERVACIONES

DISTRITO: **MONCLOA-ARAVACA**

PUENTE DE LOS FRANCESES

Nº: **0**

CÓDIGO DE CONTROL: **55**

COORDENADAS PARA LA GEORREFERENCIACIÓN

UTM_X: **437.437**

UTM_Y: **4.476.470**

LATITUD

LONGITUD



CAMARA DE CONTROL DE TRAFICO

DATOS BÁSICOS: LUGAR, DESCRIPCIÓN, OBSERVACIONES

DISTRITO: **LATINA**

PUENTE DE SEGOVIA - Pº EXTREMADURA

Nº: **0**

ACCESO TUNELES M30.

CÓDIGO DE CONTROL: **39**

COORDENADAS PARA LA GEORREFERENCIACIÓN

UTM_X: **438.676**

UTM_Y: **4.474.189**

LATITUD

LONGITUD



CAMARA DE CONTROL DE TRAFICO

CÓDIGO DE CONTROL: **30**

DATOS BÁSICOS: LUGAR, DESCRIPCIÓN, OBSERVACIONES

COORDENADAS PARA LA GEORREFERENCIACIÓN

DISTRITO: **CENTRO**

UTM_X: **440.438**

UTM_Y: **4.474.467**

PUERTA DEL SOL

Nº: **0**

LATITUD

LONGITUD

ZONA GRAN AFLUENCIA PEATONAL. SEDE COMUNIDAD DE MADRID



CAMARA DE CONTROL DE TRAFICO

CÓDIGO DE CONTROL: **100**

DATOS BÁSICOS: LUGAR, DESCRIPCIÓN, OBSERVACIONES

COORDENADAS PARA LA GEORREFERENCIACIÓN

DISTRITO: **CHAMARTIN**

UTM_X: **443.500**

UTM_Y: **4.478.377**

RAMON Y CAJAL

Nº: **0**

LATITUD

LONGITUD

RAMON Y CAJAL - ALFONSO XIII



CAMARA DE CONTROL DE TRAFICO

DATOS BÁSICOS: LUGAR, DESCRIPCIÓN, OBSERVACIONES

DISTRITO: TETUAN

REINA VICTORIA - PABLO IGLESIAS

Nº: 0

CÓDIGO DE CONTROL: 96

COORDENADAS PARA LA GEORREFERENCIACIÓN

UTM_X: 440.048

UTM_Y: 4.477.849

LATITUD

LONGITUD



CAMARA DE CONTROL DE TRAFICO

DATOS BÁSICOS: LUGAR, DESCRIPCIÓN, OBSERVACIONES

DISTRITO: PUENTE DE VALLECAS

SALIDA A3 - CALLE 30

Nº: 0

ENLACE AVENIDA DEL MEDITERRANEO - M30

CÓDIGO DE CONTROL: 64


COORDENADAS PARA LA GEORREFERENCIACIÓN

UTM_X: 443.630

UTM_Y: 4.473.037

LATITUD

LONGITUD



CAMARA DE CONTROL DE TRAFICO

DATOS BÁSICOS: LUGAR, DESCRIPCIÓN, OBSERVACIONES

DISTRITO: **CHAMBERI**

SANTA ENGRACIA - JOSÉ ABASCAL

Nº: **0**

CÓDIGO DE CONTROL: **35**

COORDENADAS PARA LA GEORREFERENCIACIÓN

UTM_X: **440.727**

UTM_Y: **4.476.881**

LATITUD

LONGITUD



CAMARA DE CONTROL DE TRAFICO

DATOS BÁSICOS: LUGAR, DESCRIPCIÓN, OBSERVACIONES

DISTRITO: **CHAMARTIN**

SERRANO

Nº: **4**

CÓDIGO DE CONTROL: **82**

COORDENADAS PARA LA GEORREFERENCIACIÓN

UTM_X: **441.910**

UTM_Y: **4.476.801**

LATITUD

LONGITUD



CAMARA DE CONTROL DE TRAFICO

DATOS BÁSICOS: LUGAR, DESCRIPCIÓN, OBSERVACIONES

DISTRITO: **SALAMANCA**

SERRANO - JUAN BRAVO

Nº: **0**

CÓDIGO DE CONTROL: **33**

COORDENADAS PARA LA GEORREFERENCIACIÓN

UTM_X: **441.852**

UTM_Y: **4.476.267**

LATITUD

LONGITUD



CAMARA DE CONTROL DE TRAFICO

DATOS BÁSICOS: LUGAR, DESCRIPCIÓN, OBSERVACIONES

DISTRITO: **FUENCARRAL**

SINESIO DELGADO - GINZO DE LIMIA

Nº: **0**

CÓDIGO DE CONTROL: **98**


COORDENADAS PARA LA GEORREFERENCIACIÓN

UTM_X: **440.579**

UTM_Y: **4.480.799**

LATITUD

LONGITUD



CAMARA DE CONTROL DE TRAFICO

DATOS BÁSICOS: LUGAR, DESCRIPCIÓN, OBSERVACIONES

DISTRITO: **SAN BLAS-CANILLEJAS**

SUECIA

Nº: **42**

CÓDIGO DE CONTROL: **546**

COORDENADAS PARA LA GEORREFERENCIACIÓN

UTM_X: **448.879**

UTM_Y: **4.475.200**

LATITUD

LONGITUD



CAMARA DE CONTROL DE TRAFICO

DATOS BÁSICOS: LUGAR, DESCRIPCIÓN, OBSERVACIONES

DISTRITO: **SALAMANCA**

T. ESPAÑA - CALLE 30.

Nº: **0**

CÓDIGO DE CONTROL: **41**

COORDENADAS PARA LA GEORREFERENCIACIÓN

UTM_X: **443.944**

UTM_Y: **4.474.847**

LATITUD

LONGITUD



CAMARA DE CONTROL DE TRAFICO

DATOS BÁSICOS: LUGAR, DESCRIPCIÓN, OBSERVACIONES

DISTRITO: **CENTRO**

TOLEDO

Nº: **0**

CÓDIGO DE CONTROL: **301**

COORDENADAS PARA LA GEORREFERENCIACIÓN

UTM_X: **439.746**

UTM_Y: **4.473.409**

LATITUD

LONGITUD

CAMARA EN BACULO. ACCESO CALLE TOLEDO



CAMARA DE CONTROL DE TRAFICO

DATOS BÁSICOS: LUGAR, DESCRIPCIÓN, OBSERVACIONES

DISTRITO: **SALAMANCA**

TORRE ESPAÑA - DOCTOR ESQUERDO

Nº: **0**

CÓDIGO DE CONTROL: **42**

COORDENADAS PARA LA GEORREFERENCIACIÓN

UTM_X: **443.887**

UTM_Y: **4.474.815**

LATITUD

LONGITUD

VISTA GENERAL DEL ARCO ESTE



CAMARA DE CONTROL DE TRAFICO

DATOS BÁSICOS: LUGAR, DESCRIPCIÓN, OBSERVACIONES

DISTRITO: **CENTRO**

TUNEL BAILEN I

Nº: **0**

CÓDIGO DE CONTROL: **47**

COORDENADAS PARA LA GEORREFERENCIACIÓN

UTM_X: **439.622**

LATITUD

UTM_Y: **4.474.753**

LONGITUD



CAMARA DE CONTROL DE TRAFICO

DATOS BÁSICOS: LUGAR, DESCRIPCIÓN, OBSERVACIONES

DISTRITO: **CENTRO**

TUNEL BAILEN II

Nº: **0**

CÓDIGO DE CONTROL: **48**

COORDENADAS PARA LA GEORREFERENCIACIÓN

UTM_X: **439.613**

LATITUD

UTM_Y: **4.474.756**

LONGITUD



CAMARA DE CONTROL DE TRAFICO

DATOS BÁSICOS: LUGAR, DESCRIPCIÓN, OBSERVACIONES

DISTRITO: **CENTRO**

TUNEL BAILEN III

Nº: **0**

CÓDIGO DE CONTROL: **49**


COORDENADAS PARA LA GEORREFERENCIACIÓN

UTM_X: **439.604**

LATITUD

UTM_Y: **4.474.553**

LONGITUD



CAMARA DE CONTROL DE TRAFICO

DATOS BÁSICOS: LUGAR, DESCRIPCIÓN, OBSERVACIONES

DISTRITO: **CENTRO**

TUNEL BAILEN IV

Nº: **0**

CÓDIGO DE CONTROL: **50**


COORDENADAS PARA LA GEORREFERENCIACIÓN

UTM_X: **439.597**

LATITUD

UTM_Y: **4.474.555**

LONGITUD



CAMARA DE CONTROL DE TRAFICO

DATOS BÁSICOS: LUGAR, DESCRIPCIÓN, OBSERVACIONES

DISTRITO: PUENTE DE VALLECAS

VALLECAS C2

Nº: 0

SISTEMA DAI

CÓDIGO DE CONTROL: 774

COORDENADAS PARA LA GEORREFERENCIACIÓN

UTM_X: 443.514

UTM_Y: 4.472.765

LATITUD

LONGITUD

CAMARA DE CONTROL DE TRAFICO

DATOS BÁSICOS: LUGAR, DESCRIPCIÓN, OBSERVACIONES

DISTRITO: SALAMANCA

VELAZQUEZ

Nº: 31

CÓDIGO DE CONTROL: 138

COORDENADAS PARA LA GEORREFERENCIACIÓN

UTM_X: 442.062

UTM_Y: 4.475.371

LATITUD

LONGITUD



CAMARA DE CONTROL DE TRAFICO

DATOS BÁSICOS: LUGAR, DESCRIPCIÓN, OBSERVACIONES

DISTRITO: **CHAMARTIN**

VELAZQUEZ - MARÍA DE MOLINA

Nº: **0**

CÓDIGO DE CONTROL: **84**

COORDENADAS PARA LA GEORREFERENCIACIÓN

UTM_X: **442.187**

UTM_Y: **4.476.779**

LATITUD

LONGITUD



CAMARA DE CONTROL DE TRAFICO

DATOS BÁSICOS: LUGAR, DESCRIPCIÓN, OBSERVACIONES

DISTRITO: **FUENCARRAL**

VENTISQUERO DE LA CONDESA

Nº: **0**

CÓDIGO DE CONTROL: **59**

COORDENADAS PARA LA GEORREFERENCIACIÓN

UTM_X: **439.361**

UTM_Y: **4.482.128**

LATITUD

LONGITUD

VISTA ACCESOS TUNEL VENTISQUERO DE LA CONDESA



CAMARA DE CONTROL DE TRAFICO

CÓDIGO DE CONTROL: **467**

DATOS BÁSICOS: LUGAR, DESCRIPCIÓN, OBSERVACIONES

COORDENADAS PARA LA GEORREFERENCIACIÓN

DISTRITO: **CARABANCHEL**

UTM_X: **437.231**

UTM_Y: **4.471.835**

VIA **CARPETANA**

Nº: **121**

LATITUD

LONGITUD

AVDA. NUESTRA SEÑORA VALVANERA - VIA CARPETANA



CAMARA DE CONTROL DE TRAFICO

CÓDIGO DE CONTROL: **81**

DATOS BÁSICOS: LUGAR, DESCRIPCIÓN, OBSERVACIONES

COORDENADAS PARA LA GEORREFERENCIACIÓN

DISTRITO: **ARGANZUELA**

UTM_X: **438.955**

UTM_Y: **4.474.161**

VIRGEN DEL PUERTO -PUENTE DE SEGOVIA Nº: **0**

LATITUD

LONGITUD

ACCESO TUNELES M30.

